


## 资格性审查表

项目编号：N5101182022000091


项目名称：成都市新津区 2022 年度土地征收成片开发方案编制服务采购项目

评审内容	供 应 商		
	成都市武测地理信息 工程有限公司	四川智绘地理信 息科技有限公司	四川省地质测绘院 有限公司
具有独立承担民事责任的能力	✓	✓	✓
具有良好商业信誉和健全的财务会计制度	✓	✓	✓
具有履行合同所必需的设备和专业技术能力	✓	✓	✓
有依法缴纳税收和社会保障资金的良好记录	✓	✓	✓
参加本次政府采购活动前三年内，在经营活动中没有重大违法记录	✓	✓	✓
法律、行政法规规定的其他条件	✓	✓	✓
单位负责人为同一人或者存在直接控股、管理关系的不同供应商，不得参加同一合同项下的政府采购活动	✓	✓	✓
供应商未对本次采购项目提供过整体设计、规范编制或者项目管理、监理、检测等服务	✓	✓	✓
本项目参加采购活动的供应商、法定代表人/主要负责人不得具有行贿犯罪记录	✓	✓	✓
供应商具有测绘行政主管部门颁发的测绘乙级及以上资质（专业范围：地理信息系统工程、界线与不动产测绘）	✓	✓	✓
本项目为专门面向中小企业采购项目	✓	✓	✓
不属于禁止参加本次采购活动的供应商	✓	✓	✓
法定代表人身份证明书、法定代表人身份证复印件	✓	✓	✓
法定代表人授权书原件、授权代表身份证复印件	✓	✓	✓
按磋商文件及相关规定参加项目报名的供应商	✓	✓	✓
结 论	合格	合格	合格

磋商小组组长：



磋商小组成员：



日期：2022 年 10 月 9 日


注：划“√”表示该项合格，划“×”表示该项不合格。结论栏为“不合格”的供应商不进入下一轮评审。

## 符合性审查表

项目编号：N5101182022000091

项目名称：成都市新津区 2022 年度土地征收成片开发方案编制服务采购项目

评审内容	供应商	成都市武测地理信息 工程有限公司	四川智绘地理信息科 技有限公司	四川省地质测绘院有 限公司
	响应有效期		✓	✓
响应文件正副本数量		✓	✓	✓
响应文件签署、胶装、盖章		✓	✓	✓
响应文件组成		✓	✓	✓
实质性响应		✓	✓	✓
结论		合格	合格	合格

磋商小组组长： 

磋商小组成员：

日期：2022 年 10 月 9 日

备注：划“√”表示该项合格，划“×”表示该项不合格。结论栏为“不合格”的供应商不进入下一轮评审。


## 评审情况表

项目编号：N5101182022000091


项目名称：成都市新津区 2022 年度土地征收成片开发方案编制服务采购项目

供 应 商	评审结果							备 注
	报价	服务方案	人员配置	设备配置	履约能力	履约经验	合 计	
成都市武测地理信息工程有限公司	30	113	60	36	18	30	287.00	第 1 候选成交人， 报价：166500 元/个。
四川智绘地理信息科技有限公司	29.91	103.5	42	36	18	18	247.41	第 3 候选成交人， 报价：167000 元/个。
四川省地质测绘院有限公司	29.88	106	57	36	18	18	264.88	第 2 候选成交人， 报价：167200 元/个。

磋商小组组长：



磋商小组成员：



日期：2022 年 10 月 9 日