

成都市双流区黄水镇人民政府测绘服务采购项目

项目编号：N5101162022000357

评
审
报
告

采购代理机构：四川云源工程项目管理有限责任公司

2022年10月31日

一、采购项目基本情况介绍

(一) 采购项目基本情况介绍

项目名称：成都市双流区黄水镇人民政府测绘服务采购项目

(二) 采购过程基本情况介绍

1、经批准，“成都市双流区黄水镇人民政府”对“成都市双流区黄水镇人民政府测绘服务采购项目”进行竞争性磋商，本次磋商委托四川云源工程项目管理有限责任公司代理。

2、出售磋商文件时间为：2022年10月21日至2022年10月27日。

3、竞争性磋商采购公告发布于四川政府采购网。

二、评标方法和标准

(一) 评审方法名称和概念。

本项目评审方法为：综合评分法。

三、购买磋商文件的供应商名单

购买磋商文件的供应商名单	
序号	供应商名称
1	四川正信勘测有限公司
2	成都市灵奇空间软件有限公司
3	四川千里勘测设计有限公司
4	四川瓴昕工程管理有限公司
5	四川省地质矿产勘查开发局四〇五地质队
6	四川省川建勘察设计院有限公司
7	四川致远乾图测绘有限公司
8	成都天利伟图科技有限公司
9	四川锐界工程勘察设计院有限公司

10	四川蜀润地理信息工程有限公司
11	成都靓地土木工程咨询有限公司
12	四川九邦监测技术有限公司
13	成都交大工程建设集团测绘研究院有限公司
14	成都核工美地实业有限公司
15	四川慧源鹏程工程设计有限公司

四、评审地点和磋商小组成员名单

(一) 评审地点：四川云源工程项目管理有限责任公司（成都蛟龙港双流园区海滨广场5号楼九层902室）。

(二) 磋商小组成员名单。根据《中华人民共和国政府采购法》及其他有关规定，成立了由3人组成的磋商小组（其中，在四川省政府采购评审专家库邀请技术、经济、法律等方面评审专家2人，业主代表1人）负责本次采购项目的评审工作。磋商小组组长：何玲，组员：李双、樊亮

五、开标情况

(一) 按照《磋商文件》规定的时间，于2022年10月31日10:00，在四川云源工程项目管理有限责任公司（成都蛟龙港双流园区海滨广场5号楼九层902室）进行了开标。

(二) 开标和投标截止时间为：2022年10月31日10:00，共收到8家供应商的响应文件。

(三) 磋商会议由李双主持，张文涛负责记录，监督代表进行现场监督。

(四) 开标过程中，由业主代表、监督、供应商对响应文件的密封性进行了检查。

(五) 开标过程顺利。

六、评标情况及说明

(一) 评审过程情况

1、评审过程程序执行情况。

按法律法规程序执行。

2、评审过程是否存在应当拒绝评审的情形。

否。

3、评审过程是否存在可以拒绝评审的情形：否。

(二) 采购执行机构解释情况：无。

(三) 供应商澄清情况：无。

(四) 有效供应商名单。

有效供应商名单	
序号	供应商名称
1	四川蜀润地理信息工程有限公司
2	四川锐界工程勘察设计有限公司
3	成都市灵奇空间软件有限公司
4	四川正信勘测有限公司
5	四川省地质矿产勘查开发局四〇五地质队
6	四川致远乾图测绘有限公司
7	成都交大工程建设集团测绘研究院有限公司

(五) 无效供应商名单及原因。

无效供应商名单		
序号	供应商名称	原因
1	四川九邦监测技术有限公司	未按磋商文件要求提供合格的“中小企业声明函”

何

七、综合评分结果


供应商名称	总得分	排序
四川蜀润地理信息工程有限公司	92.82	1
四川锐界工程勘察设计有限公司	90.29	3
成都市灵奇空间软件有限公司	78.42	7
四川正信勘测有限公司	90.13	4
四川省地质矿产勘查开发局四〇五地质队	91.51	2
四川致远乾图测绘有限公司	87.25	6
成都交大工程建设集团测绘研究院有限公司	89.86	5

八、被推荐为成交候选人的供应商名单

成交候选人顺序	供应商名称	最终报价 (%)
第一成交候选人	四川蜀润地理信息工程有限公司	70%
第二成交候选人	四川省地质矿产勘查开发局四〇五地质队	68%
第三成交候选人	四川锐界工程勘察设计有限公司	83%

九、磋商小组成员有不同意见的说明

本成员对评审过程和评审结果有不同意见，特说明如下： 无。

磋商小组组长签字： 

磋商小组成员签字：



监督签字： 

资格性审查评审表

项目名称: 成都市双流区黄水镇人民政府测绘服务采购项目

项目编号: N5101162022000357

磋商时间: 2022年10月31日 10:00 (北京时间)

磋商地点: 成都蛟龙港双流园区海滨广场5号楼九层902室

序号	供应商名称	审查内容				结论 (通过/不通过)
		不属于禁止参加磋商的供应商	是否按照磋商文件第三章规定要求提供资格性证明文件	是否符合法律法规规定的其他资格条件		
1	四川蜀润地理信息工程有限公司	√	√	√	通过	
2	四川锐界工程勘察设计有限公司	√	√	√	通过	
3	成都市灵奇空间软件有限公司	√	√	√	通过	
4	四川正信勘测有限公司	√	√	√	通过	
5	四川省地质矿产勘查开发局四〇五地质队	√	√	√	通过	
6	四川致远乾图测绘有限公司	√	√	√	通过	
7	成都交大工程建设集团测绘研究院有限公司	√	√	√	通过	



注:1、响应文件由法定代表人代表签署时,无需提供法定代表人授权委托书。2、表中只需在合格对应处打“√”或不合格须写明原因。

磋商小组成员签字:

监督代表签字: 谢志忠

王斌

资格审查报告

项目名称	成都市双流区黄水镇人民政府测绘服务采购项目		
项目编号	N5101162022000357		
资格审查依据	相关法律法规及采购文件规定		
通过资格审查的供应商名单			
供应商 1	四川蜀润地理信息工程有限公司		
供应商 2	四川锐界工程勘察设计有限公司		
供应商 3	成都市灵奇空间软件有限公司		
供应商 4	四川正信勘测有限公司		
供应商 5	四川省地质矿产勘查开发局四〇五地质队		
供应商 6	四川致远乾图测绘有限公司		
供应商 7	成都交大工程建设集团测绘研究院有限公司		
未通过资格审查的供应商名单			
供应商 1	四川九邦监测技术有限公司	原因	未按磋商文件要求提供合格的“中小企业声明函”
通过资格审查的供应商是否达到 3 家		是	
本次采购活动是否终止		否	
磋商小组成员（签字）： 			
监督代表签字： 			

有效性审查评审表

项目名称: 成都市双流区黄水镇人民政府测绘服务采购项目
 项目编号: N5101162022000357
 磋商时间: 2022年10月31日 10:00 (北京时间)
 磋商地点: 成都蛟龙港双流园区海滨广场5号楼九层902室

序号	供应商	有效性检查			结论 (通过/不通过)
		响应文件的有效性	响应文件的完整性	磋商文件规定的其他实质性内容	
1	四川蜀润地理信息工程有限公司	√	√	√	通过
2	四川锐界工程勘察设计有限公司	√	√	√	通过
3	成都市灵奇空间软件有限公司	√	√	√	通过
4	四川正信勘测有限公司	√	√	√	通过
5	四川省地质矿产勘查开发局四〇五地质队	√	√	√	通过
6	四川致远乾图测绘有限公司	√	√	√	通过
7	成都交大工程建设集团测绘研究院有限公司	√	√	√	通过

注:1、表中只需在合格对应处打“√”或不合格须写明原因。

磋商小组成员签字:

监督代表签字: